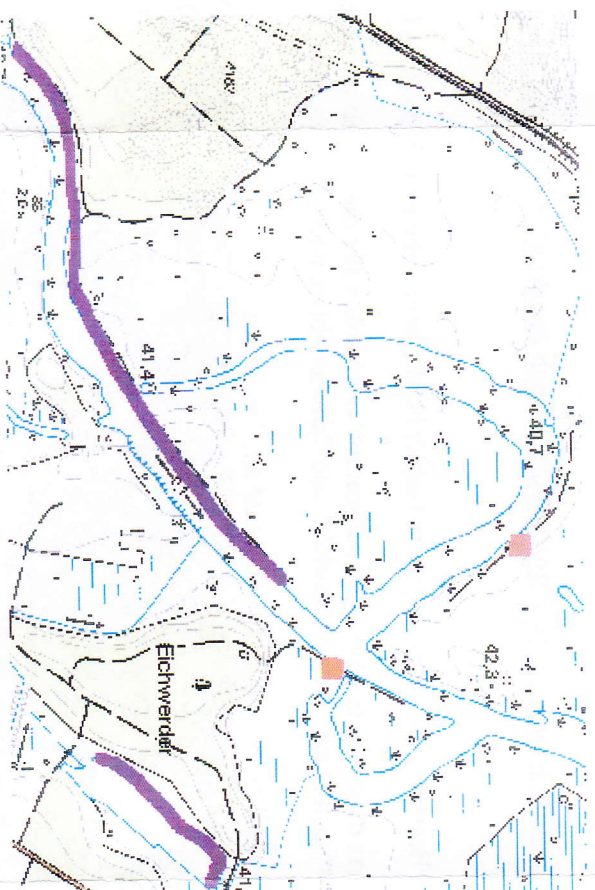
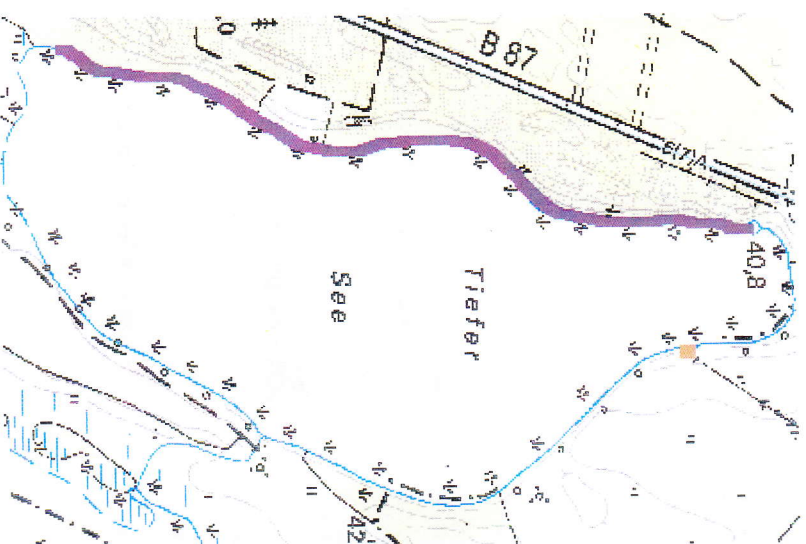




1) Angelzonen nördlich des
Katastrophenschutzlagers
(Das Befahren der Ufer- und
Waldwege mit Kfz ist nicht
gestattet!)



2) Angelzonen am Tiefer See



 - ausgewiesene Angelbereiche

 - ausgewiesene Angelstelle

Impressum:
Text, Abbildungen u. Fotos:

Umweltamt Landkreis Oder-Spree
Breitscheidstraße 5
15848 Beeskow

Regelungen zur Angelfischerei

im Naturschutzgebiet

„Spreewiesen südlich Beeskow“



Verordnung über das Naturschutzgebiet „Spreewiesen südlich Beeskow“ des Landes Brandenburg

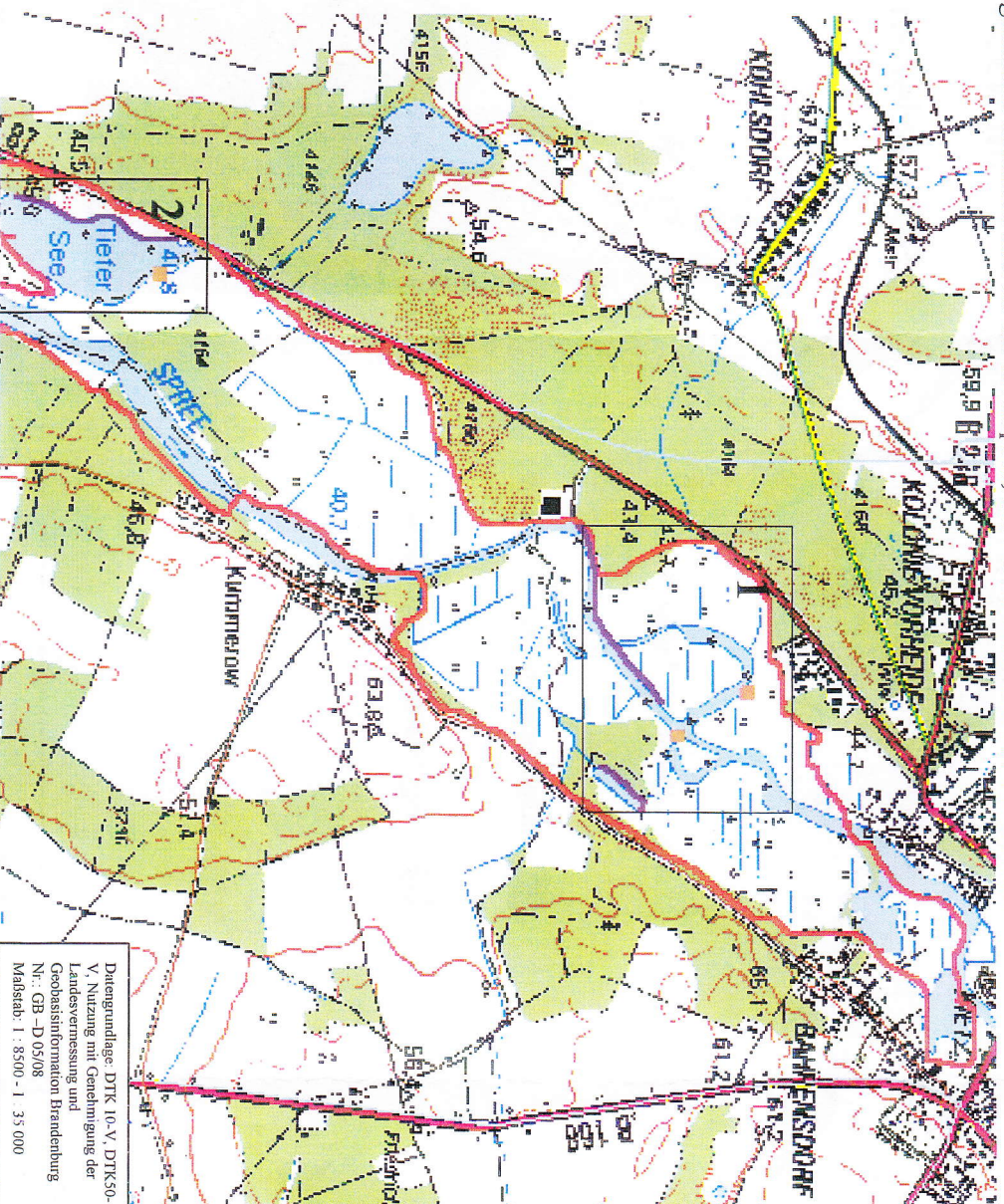
Liebe Angler!

Das Naturschutzgebiet „Spreewiesen südlich Beeskow“ ist ein bedeutendes Gebiet für die heimische Fauna. So ist es Lebensraum vom Biber und Fischotter.

Zum Schutz dieser Arten bestehen folgende Vorschriften für die Angelnutzung:

Es ist nicht erlaubt Altarme, Altwasser, den Torfstich (Eichwerder), Röhricht- und Schwimmblattzonen mit Wasserfahrzeugen aller Art (Kähne und Ruderboote) zu befahren.

Ausgewiesene Angelstellen befinden sich an der Holzspree, am Eichwerder und am Tiefen See.



Die einzelnen Angelzonen sind auf der Rückseite noch einmal vergrößert dargestellt.

Helfen Sie mit, die Natur zu schützen.